

# RAC

Fecha de publicación: abril de 2026

## ANÁLISIS DE CAPACIDADES PARA LA RECUPERACIÓN TEMPRANA - RAC

**Antioquia**  
ANEL-1211

El Bagre

### CONTEXTO TERRITORIAL

El departamento de Antioquia, ubicado en el noroccidente de Colombia, posee una destacada riqueza ambiental e hídrica. En su territorio y áreas de influencia se encuentran los ríos Magdalena, Cauca y Atrato, tres de los afluentes más importantes del país. Con una población estimada de cerca de siete millones de habitantes, aproximadamente el 19 % reside en centros poblados y zonas rurales dispersas. Debido a su ubicación estratégica y a su diversidad territorial, Antioquia continúa siendo un epicentro de disputa entre Grupos Armados No Estatales (GANE). Su posición geográfica lo consolida como un corredor clave para el tránsito de economías ilícitas y el control de rutas estratégicas hacia el centro del país y la frontera con Panamá.

Según la Defensoría del Pueblo, para 2025 las subregiones del Norte, Nordeste, Suroeste de Antioquia, han presentado un creciente riesgo de confinamiento, desplazamiento masivo y violencia selectiva contra la población. Según cifras de OCHA, en 2025 Antioquia se mantiene entre los departamentos con mayor número de personas afectadas por desplazamiento masivo y confinamiento, con 4.493 y 4.609 personas registradas, respectivamente. En este contexto, Valdivia, Zaragoza, Segovia y El Bagre concentraron el mayor número de víctimas por confinamiento, al representar el 87 % del total departamental. Este escenario no solo ha profundizado la crisis humanitaria, sino que también ha generado restricciones en el acceso humanitario, con 25 eventos reportados que obstaculizaron la asistencia inmediata y con ello la vulneración de la protección de los derechos de la población afectada.

En materia ambiental, en 2025 OCHA reportó 30.751 personas afectadas por desastres de origen natural, con mayor incidencia en zonas rurales y de difícil acceso. Los eventos estuvieron relacionados principalmente con inundaciones, crecientes súbitas, deslizamientos y vendavales, lo que ha profundizado la afectación en territorios ya impactados por las dinámicas del conflicto armado. A ello se suman vacíos estructurales en la respuesta y capacidades locales insuficientes frente a la magnitud de las necesidades.

<sup>1</sup>Departamento Administrativo Nacional de Estadística (DANE). (2025). Basado en la proyección poblacional para 2025.

<sup>2</sup>Defensoría del Pueblo: Pronunciamiento sobre la situación de derechos humanos en el Bajo Cauca, Norte y Noreste de Antioquia, 2025

<sup>3</sup>OCHA: Informe de Tendencias e Impacto Humanitario en 2025, 2026.

<sup>4</sup>Defensoría del Pueblo: Informe de Seguimiento 003-2026.

Durante 2026 se han emitido alertas sobre riesgos asociados al escenario preelectoral, frente a los cuales la respuesta institucional para su mitigación ha registrado un cumplimiento parcial, dando cuenta del escalamiento en las dinámicas de conflicto en la región. La defensoría del pueblo ha resaltado escenarios de confinamiento en Antioquia, debido a la preferencia por este hecho victimizante para mantener el control territorial e impulsar economías ilegales.

## DESCRIPCIÓN DE LA EMERGENCIA

En enero de 2026, 11 comunidades de los sectores de Tarachica y Arenas Blancas fueron gravemente afectadas por fenómenos climáticos, en particular, derrumbes causados por la temporada de lluvias y crecientes. Estos eventos provocaron el colapso de vías de acceso y la destrucción de puentes, especialmente en la vereda La Sentada de Villa, lo que restringió la movilidad de los habitantes y su acceso a servicios básicos y medios de subsistencia.

A partir de la misma fecha, la presencia y acciones de un grupo armado en la zona han ocasionado el cierre de la vía hacia Arenas Blancas y Mina Nueva. Además, tras estos sucesos, se ha reportado un aumento en la presencia de integrantes de grupos armados, lo que ha elevado el riesgo de enfrentamientos armados y la presencia de Artefactos Explosivos Improvisados (AE) en el territorio.

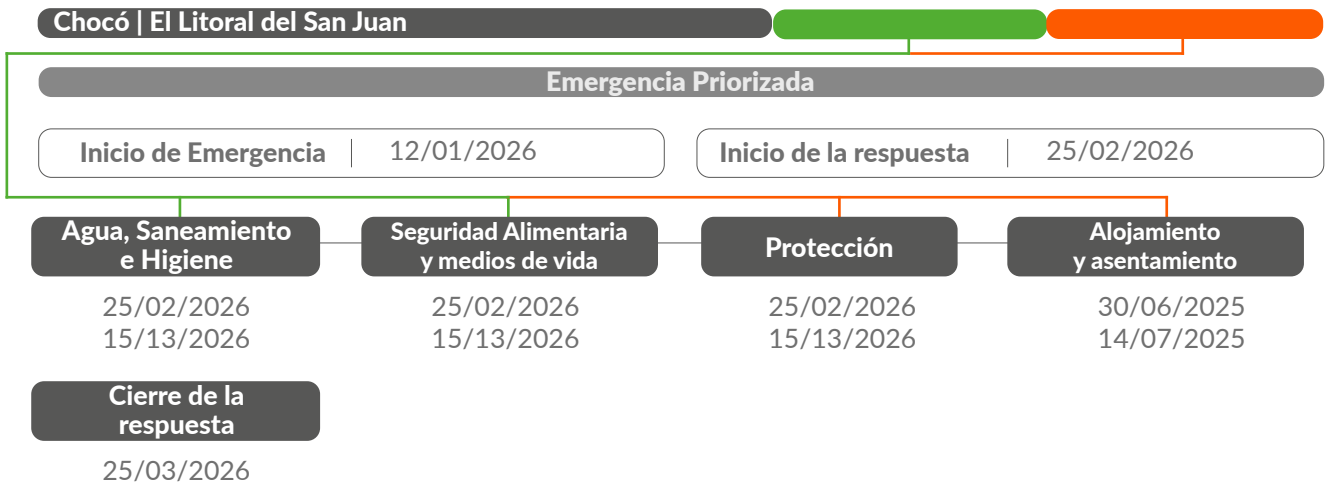
Como resultado de estos factores, el tránsito de la población se ha visto confinada, limitando su acceso a medios de subsistencia, y afectando de manera particular a niños, niñas, adolescentes, jóvenes (NNA), personas adultas mayores, mujeres gestantes y personas con enfermedades crónicas.

**Personas afectadas:** 1225 personas y 490 familias.



## 02 | ASISTENCIA HUMANITARIA A LA EMERGENCIA


<b>Departamento</b>	Antioquia		
<b>Municipios</b>	El Bagre		
<b>Cronología de la respuesta a la emergencia</b>	Inicio de la respuesta 25/02/2026	Cierre de la respuesta 15/03/2026	Total días <b>10</b>
<b>Corregimiento Vereda Barrio</b>	Chicamoque, Ahumada, Socorro Arriba, Socorro Abajo, Quibdoso Y Arenas Blancas		
<b>Las comunidades afectadas residen en:</b>	Rural		
<b>Número de comunidades atendidas</b>	5		
<b>Tipo de emergencia</b>	Confinamiento		

## LÍNEA DE TIEMPO DE LA RESPUESTA A LA EMERGENCIA



## RESPUESTA A LA EMERGENCIA

Ubicación	Sector	Entrega / Servicio
El Bagre	 <p>Seguridad Alimentaria y Medios de Vida</p>	<ul style="list-style-type: none"> <li>Se entregaron 300 paquetes de alimentos familiares a las comunidades de Arenas Blancas, Bocas de Chicamoque, Socorro Abajo, Socorro Arriba y La Ahumada, beneficiando a 715 personas. En el marco de la entrega de paquetes se realizaron actividades orientadas a fortalecer los hábitos de alimentación saludable y adecuado aprovechamiento de los insumos recibidos.</li> </ul>
	 <p>Protección (ICLA)</p>	<ul style="list-style-type: none"> <li>En el marco de la emergencia por restricciones a la movilidad se realizaron 4 espacios de información enfocados en mecanismos de autoprotección comunitaria, teniendo en cuenta las afectaciones derivadas tanto por confinamiento como por la ola invernal, alcanzando un total de 121 personas en la vereda Las Negritas. Se realizó la identificación de estrategias locales de afrontamiento frente a situaciones de confinamiento masivo, tales como la construcción de directorios comunitarios e identificación de espacios seguros.</li> <li>Socialización de la ley de víctimas 11448 del 2011, hechos victimizantes, rutas de atención, asistencia y reparación integral a la población víctima del conflicto armado y acceso a ayudas humanitarias.</li> <li>Se atendieron 8 casos, de los cuales se identificaron 8 casos de protección durante la emergencia. Se suministraron primeros auxilios psicosociales, se brindó información en rutas de atención y orientación en acceso a declaración. Se realizó una evaluación rápida de necesidades y la construcción de un plan de acompañamiento.</li> </ul>

Ubicación	Sector	Entrega / Servicio
El Bagre	 Agua, Saneamiento e Higiene	<ul style="list-style-type: none"> <li>Se entregaron 280 kits de higiene familiares en las comunidades de Arenas Blancas, Bocas de Chicamoque, Socorro Abajo, Socorro Arriba y La Ahumada, beneficiando a 715. Asimismo, se realizaron actividades orientadas a promover hábitos saludables en las comunidades, fortaleciendo tanto la higiene personal como el bienestar colectivo.</li> </ul>

## PANORAMA POST ATENCIÓN

Tras finalizar la atención, la situación en las comunidades sigue siendo grave. El estado de la vía persiste como una barrera crítica para la movilidad y el acceso a bienes y servicios básicos, lo que dificulta la continuidad de las acciones institucionales y humanitarias.

Las principales preocupaciones de la comunidad están relacionadas con la presencia de actores armados, lo que ha provocado desplazamientos interveredales, el uso de artefactos explosivos, drones y señalamientos a miembros de la comunidad. Las restricciones a la movilidad y el temor generalizado han ocasionado una disminución en las actividades agropecuarias, impidiendo a algunas familias participar en jornadas de recolección de productos y su posterior comercialización. Estas dinámicas también interrumpen otras actividades cotidianas, como la educación de niños, niñas y adolescentes, y han incrementado el de temor generalizado en la población.

## VACIOS EN LA RESPUESTA<sup>5</sup>

Tras la intervención del consorcio, persisten vacíos y brechas en la respuesta humanitaria, principalmente asociados a condiciones de seguridad y acceso, que continúan limitando la presencia institucional sostenida en las comunidades:

**Salud:** Se identifican dificultades para acceder a servicios de salud, particularmente debido a la distancia a los centros de atención, los altos costos de desplazamiento y la presión de actores armados para limitar la movilidad hacia estos servicios. Además, se observa la ausencia de referentes de salud comunitarios que faciliten el acceso y seguimiento a la atención médica.

**Seguridad Alimentaria y Medios de Vida:** Aunque durante la emergencia se abordaron necesidades inmediatas a través de asistencia alimentaria, las comunidades aún requieren apoyo para generar ingresos estables y autónomos, especialmente en contextos como el confinamiento y variabilidad climática, que han restringido el acceso a tierras y la comercialización. Es necesario fortalecer los medios de vida, con el fin de disminuir la dependencia de la asistencia humanitaria y promover procesos sostenibles de estabilización en el largo plazo.

### 1. Evaluación preliminar de capacidades comunitarias

#### Medios de Vida para la Recuperación Temprana

La economía de la población está ligada mayoritariamente a actividades de minería, producción agropecuaria y cultivos tradicionales de plátano, yuca y frutas, y, en menor medida, cría de animales de corral y trabajos asalariados. Esto representa una oportunidad para el fortalecimiento y creación de iniciativas productivas que fortalezcan la economía y soberanía alimentaria en las comunidades atendidas.

#### Protección

Se identificaron oportunidades para fortalecer las comunidades en temas de protección, especialmente a roles comunitarios, a través de la creación de mecanismos de protección comunitaria, promoción de entornos seguros, especialmente en el marco de la continuidad de escenarios de confinamiento.

<sup>5</sup>Los vacíos en la respuesta humanitaria se refieren a las necesidades que no han sido cubiertas por el consorcio, ya sea por limitaciones en su capacidad de respuesta o porque no hacen parte de su oferta de servicios.

**Nota:** Este es un documento de información diseñado para respaldar la toma de decisiones del consorcio, no obstante, no constituye el único criterio para activar la respuesta humanitaria local o nacional.